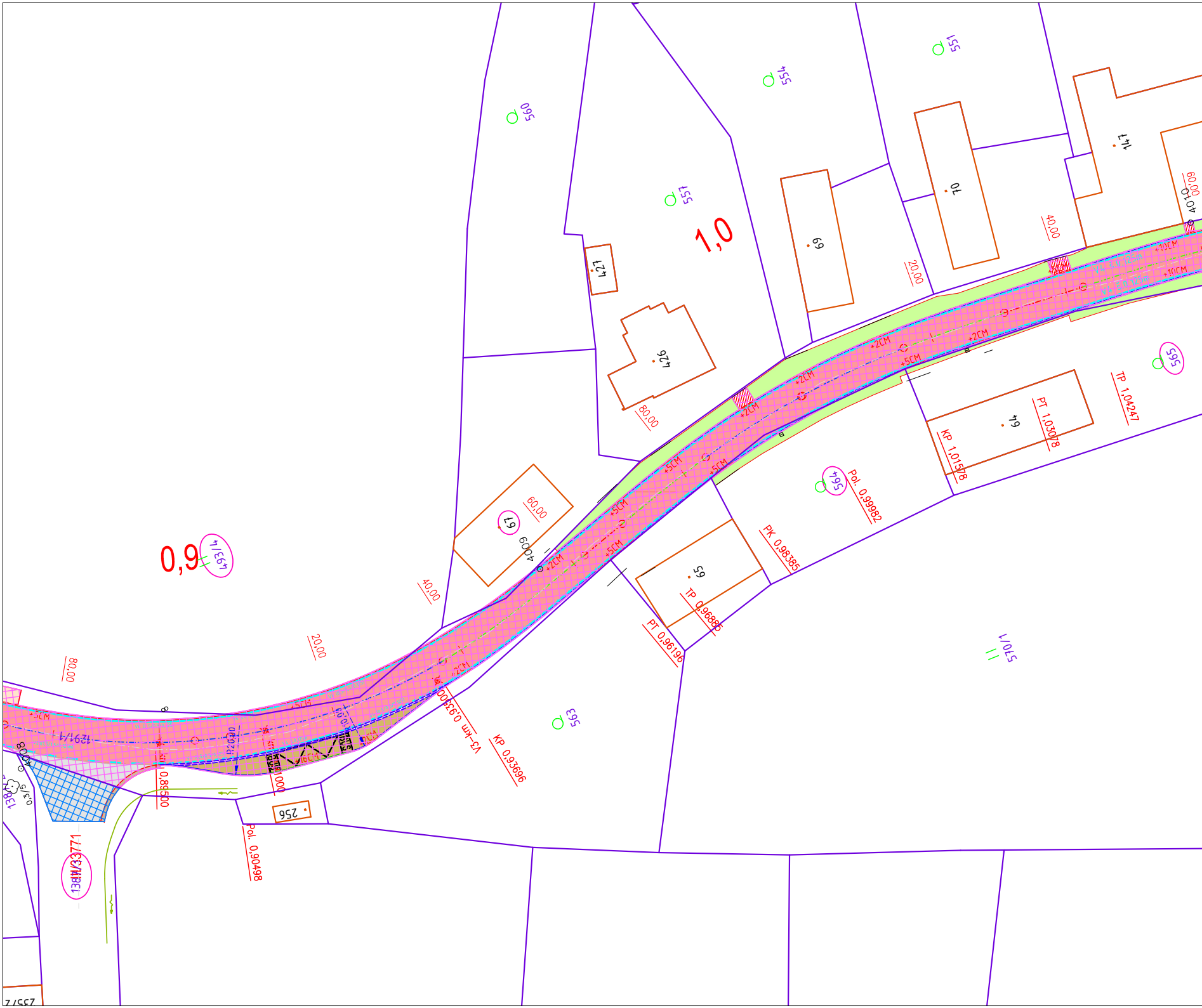

560
554
551
557
1,0
141
70
69
427
426
4010
60,00
40,00
20,00
80,00
+10CM
+2CM
+5CM
595
TP 1,04247
PT 1,03078
64
KP 1,01578
564
Pol. 0,99982
67
60,00
4009
PK 0,98385
65
TP 0,96886
PT 0,96196
570/1
0,9
1493/4
40,00
20,00
80,00
1291/1
R2000
V3-km 0,93000
KP 0,93696
563
km 0,89500
4008
0,3/5
1384
256
Pol. 0,90498
1384/1
II/33771
2357/2

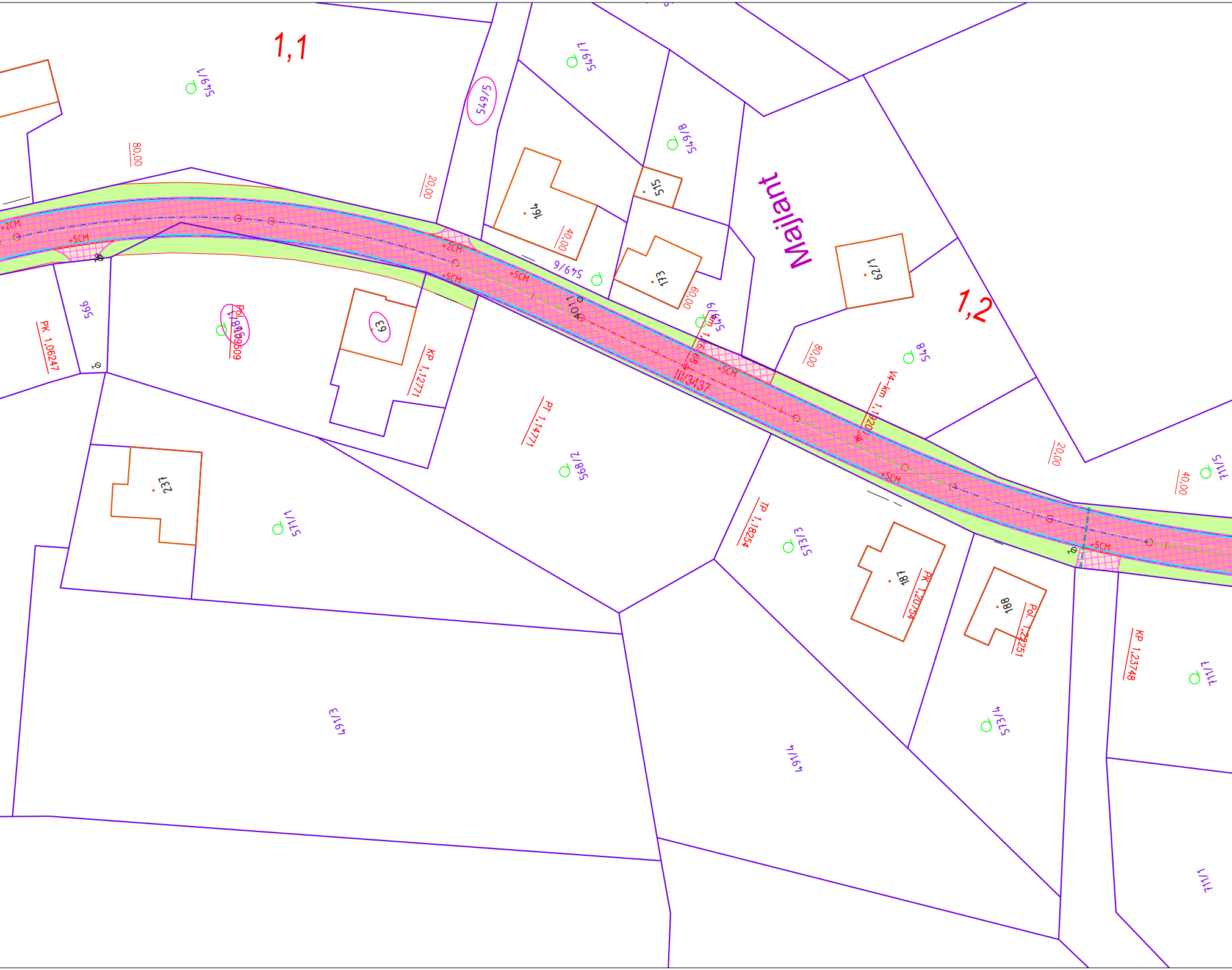
1,1
549/1
549/5
549/7
549/8
515
164
40,00
173
60,00
549/6
549/9
Maljant
62/1
1,2
548
80,00
20,00
80,00
20,00
40,00
566
PK 1,06247
Pol. 1,09609
63
KP 1,12771
PT 1,14771
569/2
401/1
III/3437
V4-km 1,1920
237
571/1
TP 1,18254
573/3
187
PK 1,20754
188
Pol. 1,22251
KP 1,23748
571/5
571/1
573/4
491/3
491/4
571/1
+2CM
+5CM
+2CM
+5CM
+5CM
+5CM
+5CM
+5CM

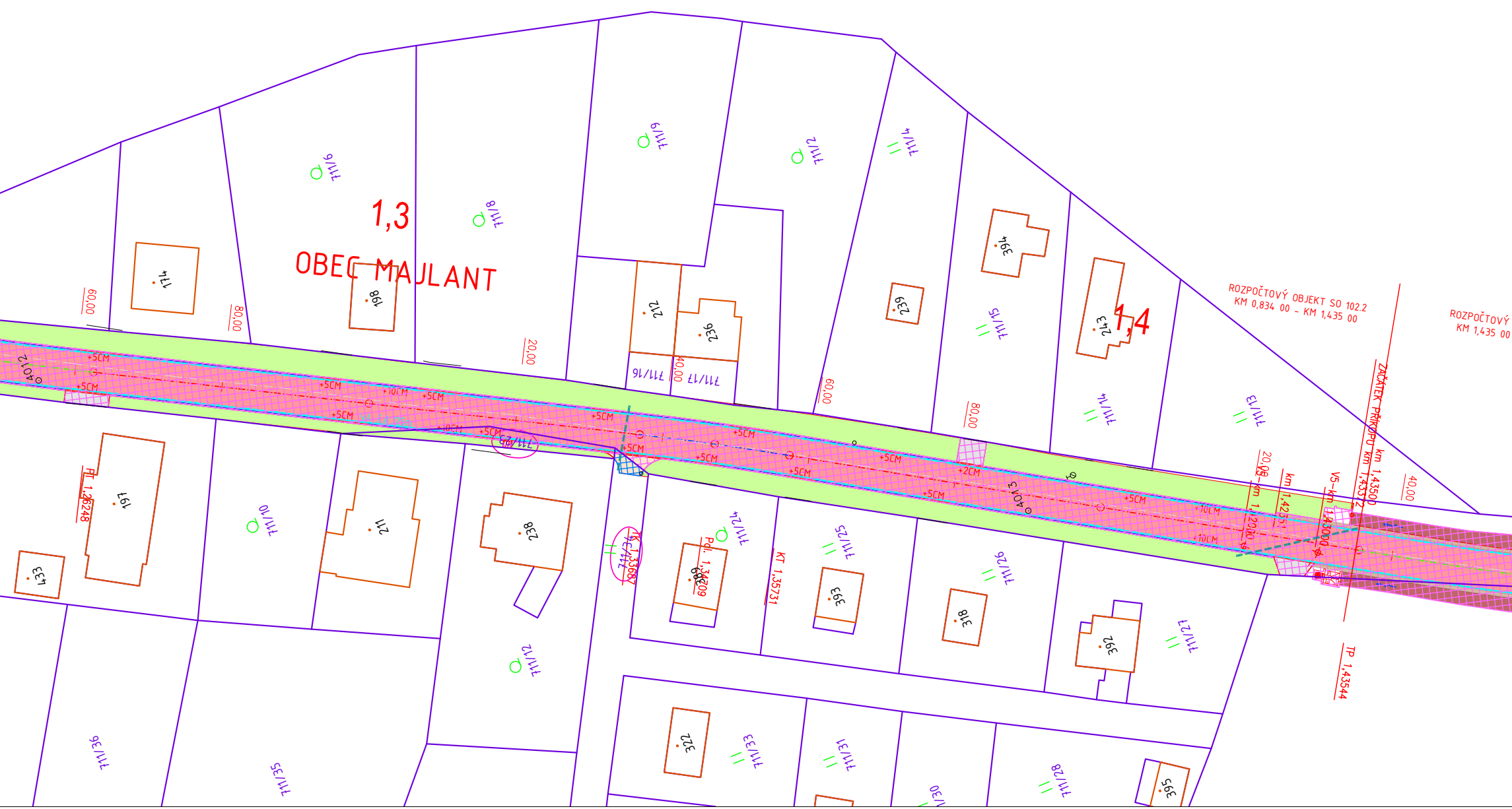
1,3
OBEC MAJLANT
1,4
ROZPOČTOVÝ OBJEKT SO 102.2
KM 0,834 00 – KM 1,435 00
ROZPOČTOVÝ
KM 1,435 00
ZAČÁTEK PŘÍKOPU km 1,43572
km 1,43500
V5–km 1,43000
km 1,42551
V5–km 1,42000
TP 1,43544
KT 1,35731
Pdl. 1,34709
TK 1,33687
PL 1,26248
40,12
40,13
711/6
711/7
711/8
711/9
711/10
711/12
711/13
711/14
711/15
711/16
711/17
711/24
711/25
711/26
711/27
711/28
711/31
711/33
711/34
711/35
711/36
711/48
174
198
212
236
239
394
243
197
211
238
433
389
393
318
392
322
395
60,00
80,00
20,00
40,00
+5CM
+10CM
+2CM

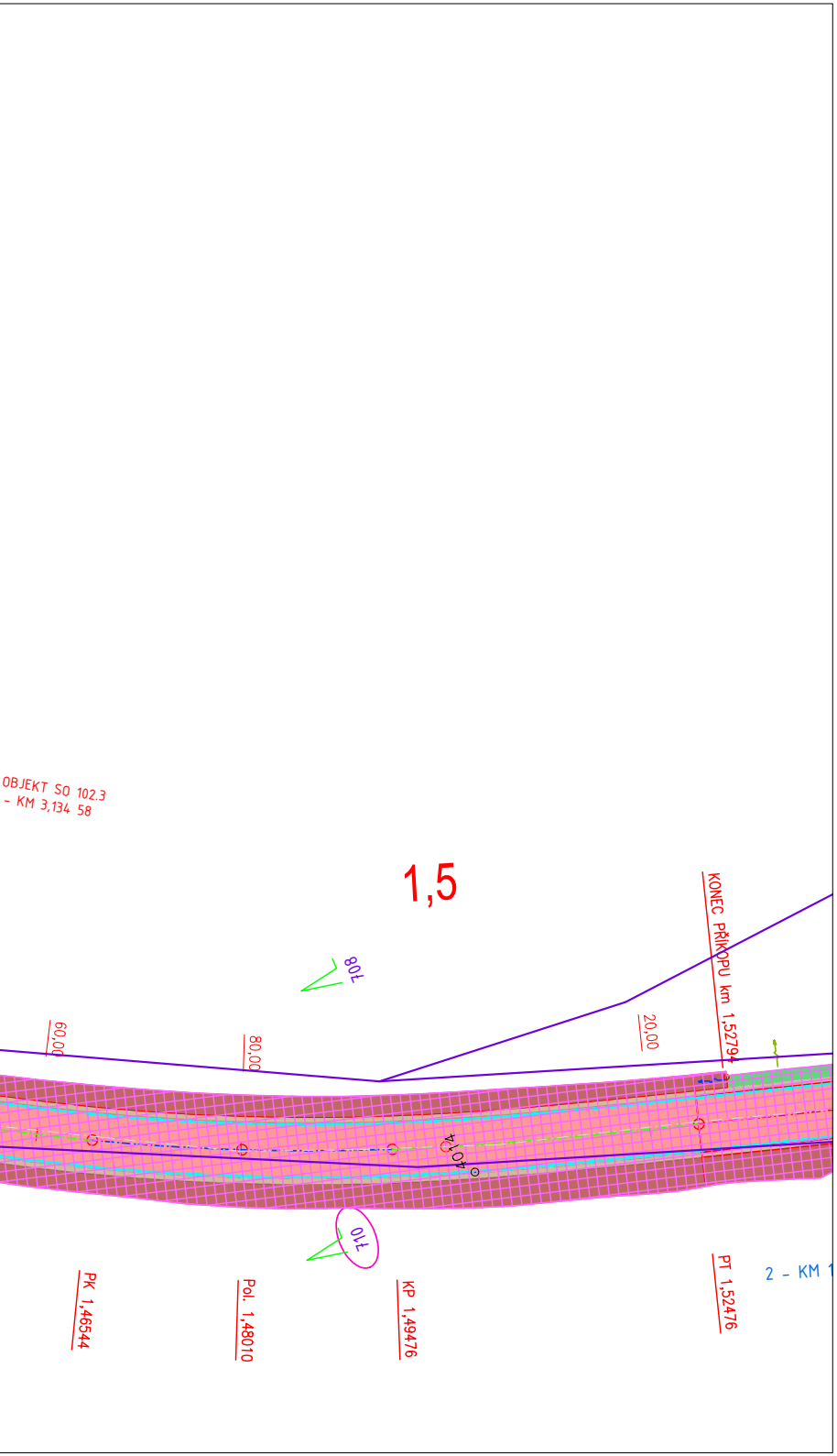
OBJEKT SO 102.3
- KM 3,134 58
1,5
708
60,00
80,00
20,00
KONEC PŘÍKOPU km 1,52794
4010
710
PK 1,46544
Pol. 1,48010
KP 1,49476
PT 1,52476
2 - KM 1

ZÁBOROVÝ ELABORÁT - "REKONSTRUKCE SILNICE III/3437 MIŘETICE - KŘIŽ. III/35522 VČELÁKOV"

SO 102 III/3434, MIŘETICE - KŘIŽ. III/35522

Seznam dotčených pozemků

pol. č.	KN	druh	výměra	LV	nacionále vlastníků	poznámka	trvalý zábor	dočasný zábor
Miřetice u Nasavrk [695921]								
1	**935/1**	trvalý travní porost	8285	137	Uchytil Petr, Čekov 16, 53955 Miřetice	ZPF	37 m2	
2	**1291/1**	ostatní plocha	43919	183	Pardubický kraj, Komenského náměstí 125, Pardubice - Staré Město, 53353 Pardubice	silnice	11637 m2	
3	**935/2**	ostatní plocha	367	137	Uchytil Petr, Čekov 16, 53955 Miřetice	ost. Komunikace	48 m2	
4	**935/3**	trvalý travní porost	1099	137	Uchytil Petr, Čekov 16, 53955 Miřetice	ZPF	24 m2	
5	**509/5**	trvalý travní porost	5634	760	Hromek Karel, Medlešice 75, 53831 Chrudim ;SJM Hromek Karel a Hromková Dagmar, Medlešice 75, 53831 Chrudim	ZPF	290 m2	
6	**505**	zahrada	772	760	Hromek Karel, Medlešice 75, 53831 Chrudim ;SJM Hromek Karel a Hromková Dagmar, Medlešice 75, 53831 Chrudim	ZPF	30 m2	
7	**1329/1**	ostatní plocha	962	10001	Obec Miřetice, č. p. 66, 53955 Miřetice	ost. Komunikace	28 m2	
8	**504/1**	trvalý travní porost	6444	760	Hromek Karel, Medlešice 75, 53831 Chrudim ;SJM Hromek Karel a Hromková Dagmar, Medlešice 75, 53831 Chrudim	ZPF	131 m2	
9	**504/2**	trvalý travní porost	10139	137	Uchytil Petr, Čekov 16, 53955 Miřetice	ZPF	7 m2	
10	**405/1**	trvalý travní porost	5415	143	Košina Ladislav, Čekov 11, 53825 Miřetice	ZPF	131 m2	
11	**488/1**	orná půda	1948	522	Dušek Zdeněk, Švihov 53, 53825 Miřetice ; Jeníček Petr, U Stadionu 718, Chrudim III, 53703 Chrudim ; Jílková Eva, Na Šancích 1177, Chrudim IV, 53705 Chrudim	ZPF	39 m2	
12	**565**	zahrada	753	771	Horák Michal, Na sypkém 89/7, Libeň, 18000 Praha 8	ZPF	1 m2	
13	**564**	zahrada	546	10	Růžička Vlastimil, Čekov 18, 53825 Miřetice ;Růžičková Zdeňka, Čekov 18, 53825 Miřetice	ZPF	8 m2	
14	**st.67**	zastavěná plocha a nádvoří	561	263	Erbrová Irena, Pod Vinicí 2840, Zelené Předměstí, 53002 Pardubice	ZPF	4 m2	
15	**493/4**	trvalý travní porost	13751	718	Zadrobílek Radek Bc., Nerudova 615/9, 50002 Hradec Králové	ZPF	36 m2	
16	**568/1**	zahrada	1016	434	Braun Josef, Družstevní 1270, 53901 Hlinsko	ZPF	18 m2	
17	**1387/1**	ostatní plocha	11349	183	Pardubický kraj, Komenského náměstí 125, Pardubice - Staré Město, 53353 Pardubice	silnice	0 m2	73 m2
18	**st.63**	zastavěná plocha a nádvoří	341	434	Braun Josef, Družstevní 1270, 53901 Hlinsko		1 m2	
19	**711/23**	ostatní plocha	55	10001	Obec Miřetice, č. p. 66, 53955 Miřetice	ost. Komunikace	29 m2	1 m2
20	**711/34**	trvalý travní porost	703	10001	Obec Miřetice, č. p. 66, 53955 Miřetice	ZPF	0 m2	7 m2
21	**710**	lesní pozemek	91398	10001	Obec Miřetice, č. p. 66, 53955 Miřetice	PUPFL	435 m2	

ZÁBOROVÝ ELABORÁT - "REKONSTRUKCE SILNICE III/3437 MIŘETICE - KŘIŽ. III/35522 VČELÁKOV"

SO 102 III/3434, MIŘETICE - KŘIŽ. III/35522

Seznam dotčených pozemků

pol. č.	KN	druh	výměra	LV	nacionále vlastníků	poznámka	trvalý zábor	dočasný zábor
Včelákov [777374]								
1	**311**	trvalý travní porost	209	282	Římskokatolická farnost Včelákov, Farská 41, 53821 Slatiňany	ZPF	51 m2	
2	**1356/1**	ostatní plocha	22056	217	Pardubický kraj, Komenského náměstí 125, Pardubice - Staré Město, 53353 Pardubice	silnice	9540 m2	
3	**310**	lesní pozemek	147	282	Římskokatolická farnost Včelákov, Farská 41, 53821 Slatiňany	PUPFL	30 m2	
4	**312**	lesní pozemek	1583	282	Římskokatolická farnost Včelákov, Farská 41, 53821 Slatiňany	PUPFL	14 m2	
5	**293**	lesní pozemek	3310	282	Římskokatolická farnost Včelákov, Farská 41, 53821 Slatiňany	PUPFL	1 m2	
6	**318/1**	trvalý travní porost	4589	282	Římskokatolická farnost Včelákov, Farská 41, 53821 Slatiňany	ZPF	3 m2	
7	**364**	trvalý travní porost	345	137	Teclová Pavla, K Pustinám 27, Staročernsko, 53002 Pardubice	ZPF	4 m2	
8	**362**	trvalý travní porost	3357	137	Teclová Pavla, K Pustinám 27, Staročernsko, 53002 Pardubice	ZPF	35 m2	
9	**365**	trvalý travní porost	3523	137	Teclová Pavla, K Pustinám 27, Staročernsko, 53002 Pardubice	ZPF	22 m2	
10	**274/1**	trvalý travní porost	5363	139	Rouha František, č. p. 5, 53957 Včelákov	ZPF	281 m2	
11	**370/1**	trvalý travní porost	7632	132	SJM Blažek Milan a Blažková Miroslava, č. p. 45, 53957 Včelákov	ZPF	116 m2	
12	**263/2**	trvalý travní porost	15088	482	Navrátilová Hana, Srní 78, 53901 Hlinsko	ZPF	76 m2	
13	**1383**	ostatní plocha	28387	217	Pardubický kraj, Komenského náměstí 125, Pardubice - Staré Město, 53353 Pardubice	silnice	205 m2	
14	**247**	trvalý travní porost	3723	580	Slanina Lukáš, Vrbětice 4, 53973 Tisovec	ZPF	178 m2	
15	**153/5**	orná půda	595	10001	Městys Včelákov, č. p. 81, 53957 Včelákov	ZPF	0 m2	18 m2
16	**237**	trvalý travní porost	284	132	SJM Blažek Milan a Blažková Miroslava, č. p. 45, 53957 Včelákov	ZPF	37 m2	
17	**1400**	ostatní plocha	16	10001	Městys Včelákov, č. p. 81, 53957 Včelákov	jiná plocha	4 m2	
18	**1369**	trvalý travní porost	838	10002	Státní pozemkový úřad, Husinecká 1024/11a, Žižkov, 13000 Praha 3	ZPF	5 m2	
19	**180**	trvalý travní porost	1144	10001	Městys Včelákov, č. p. 81, 53957 Včelákov	ZPF	4 m2	
20	**170**	trvalý travní porost	4165	10001	Městys Včelákov, č. p. 81, 53957 Včelákov	ZPF	88 m2	
21	**179**	trvalý travní porost	137	10001	Městys Včelákov, č. p. 81, 53957 Včelákov	ZPF	3 m2	

LEGENDA - NOVÝ STAV:

🟥	VOZOVKA - ASFALTOVÝ BETON
🟫	NEZPEVNĚNÁ KRAJNICE - FRÉZINK V TL. 150MM
⬜	NAPOJENÍ MÍSTNÍCH KOMUNIKACÍ A SJEZDŮ - ASFALTOVÝ BETON
🟧	NAPOJENÍ SJEZDŮ - FRÉZING
🟩	ZELEŇ - OHUMUSOVÁNÍ, OSETÍ
🟨	AUTOBUSOVÁ ZASTÁVKA (ZÁLIV) - ŽULOVÁ KOSTKA DROBNÁ K10
▥	SVAH NÁSYPU
▥	SILNIČNÍ PŘÍKOP
─	KATASTR NEMOVITOSTÍ
○	DOTČENÝ POZEMEK
─	ROZHRANÍ PLOCH
-·-	OSA KOMUNIKACE - PŘÍMÁ
-·-	OSA KOMUNIKACE - PŘECHODNICE
-·-	OSA KOMUNIKACE - OBLOUK
═	SILNIČNÍ BETONOVÁ OBRUBA 150X250X1000 S PODSÁDKOU +10CM
═	SILNIČNÍ BETONOVÁ OBRUBA NÁJEZDOVÁ 150X150X1000 S PODSÁDKOU +2CM/5CM
═	SILNIČNÍ BETONOVÁ OBRUBA V MÍSTĚ NÁSTUPNÍ HRANY ZASTÁVKY 150X300X1000 S PODSÁDKOU +16CM
- - -	BETONOVÁ PŘÍDLAŽBA Š.250MM BÍLÁ
═	ŽULOVÁ DVOJLINKA Š.250MM Z KOSTKY DROBNÉ K10
▨	TRVALÝ ZÁBOR - SO 102
▨	DOČASNÝ ZÁBOR - SO 102

Generální projektant:

PRODIN A.S.
K VÁPENCE 2745
530 02 PARDUBICE

WWW.PRODIN.CZ
DIČ: CZ25292161
IČO: 25292161

Zpracovatel dílčí části dokumentace:

Souřadnicový systém S-JTSK, Výškový systém Bpv

Vypracoval: Bc. Martin Hudec	Zodp. projektant: Bc. Martin Hudec	Kontroloval: Ing. Michal Hornýš
Kraj: Pardubický	Traťový úsek/Obec: Mířetice - Včelákov	
Investor Správa a údržba silnic Pardubického kraje, Doubravice 98, 533 53 Pardubice		

Akce:

REKONSTRUKCE SILNICE III/3437

MIŘETICE - KŘIŽ. III/35522 VČELÁKOV

SO 102 III/3437, MIŘETICE - KŘIŽ. III/35522

Formát	9 A4 (1890x297mm)
Datum	01/2022
Účel	PDPS
Č. zakázky	3111-19-150
Změna	
Č. kopie	
Měřítko	1:500
Část dokumentace	D.
Č. výkresu	2.2.7.2

Obsah výkresu:

KATASTRÁLNÍ SITUACE STAVBY - KM 0,900 00 - KM 1,500 00